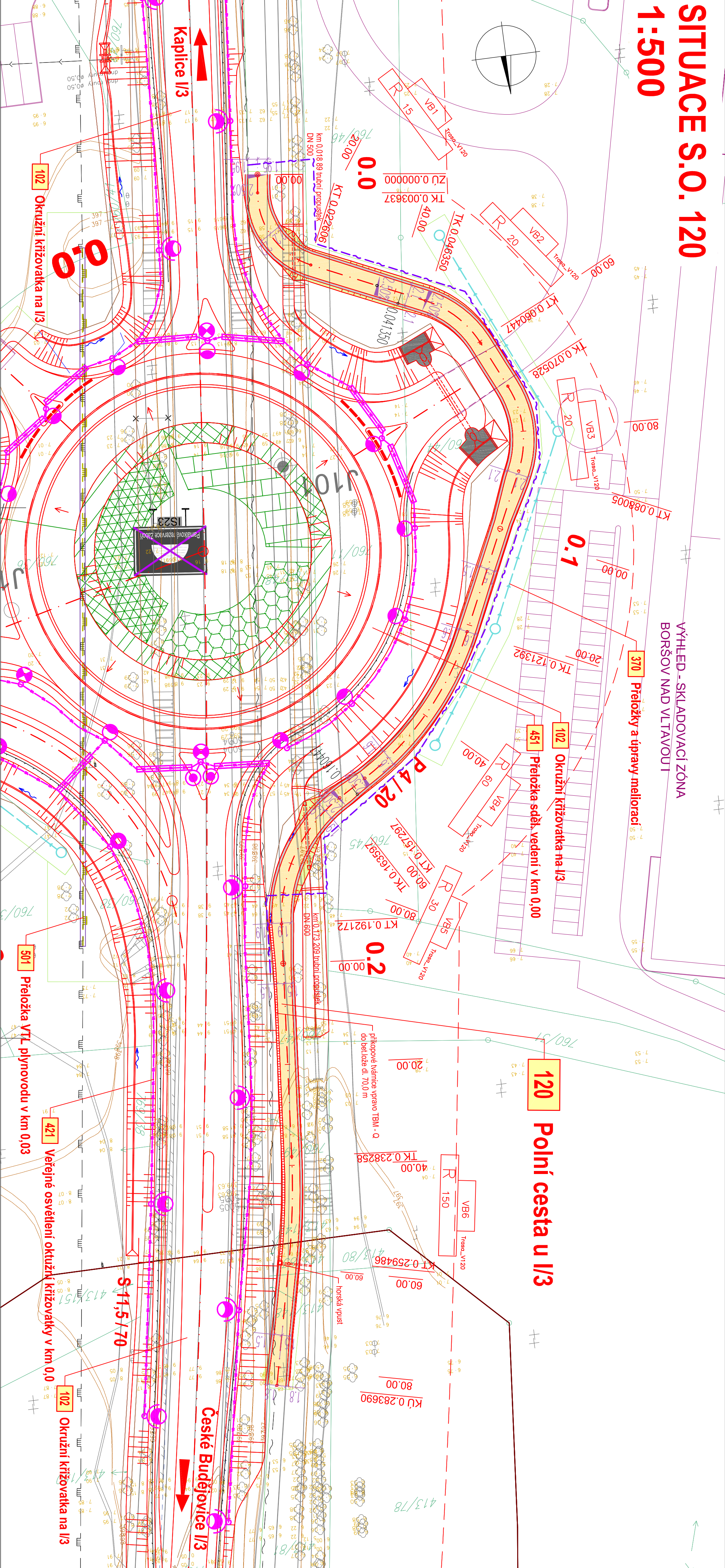


SITUACE S.O. 120

1:500



LEGENDA INŽENÝRSKÝCH SÍTÍ

STÁVAJÍCÍ	NOVÉ	OCHRANNÉ PÁSMO
Venkovní elektrické vedení VVN 110 kV	----- 12 m
Venkovní elektrické vedení VN 22 kV	----- 7 m
Podzemní elektrické vedení VN 22 kV	----- 1 m
Venkovní elektrické vedení NN 0,4 kV	----- nechráněná se
Elektrický kabel NN 0,4 kV	----- 1 m
Sdělovací kabel	----- 1 m
Tratový kabel SŽDC	----- 1 m
Kabel SŽT	----- 1 m
Středotlaký plynovod	----- 4 m
Vysokotlaký plynovod	----- 300 m
Produktovod ČEPPO	----- 1,5 m
Vodovod	----- 1,5 m
Kanalizace	----- do DN500, 1,5m nad DN500, 2,5 m
Meliorace	----- 15 m
Silnice II. a III. třídy od osy vozovky nebo osy příl. jízdního pásu	----- 60 m
Dráha od osy koleje	----- 15 m
Migrační zadržany pro obojživelníky	----- 60 m

POZNÁMKA:

Zakreslení inženýrských sítí je pouze orientační a bylo provedeno na základě údajů poskytnutých správci jednotlivých vedení a jejich vyřízení v terénu, přič. z důležitých podkladů. Před stavbou je nutné jednotlivá vedení opět vyšetřit a při vlastní stavbě určit jejich skutečnou polohu. V trase komunikace se mohou nacházet přípojky některých niž. sítí k jednotlivým objektům (vodovod, kanalizace apod.), jejichž polohu nebylo možno zjistit. Jejich existenci je nutné prověřit při vlastní stavbě.

LEGENDA PRVKŮ ÚSES:

Regionální blok	-----
Regionální biocentrum	-----
Lokální blok	-----
Lokální biocentrum	-----
Významný krajinný prvek	-----
Interakční prvek	-----

LEGENDA ČAR ZÁBORU:

Trválý zábor	-----
Dočasný zábor do 1 roku	-----
Dočasný zábor nad 1 rok	-----


LEGENDA BAREV

Vozovka (Pojízdní cesty, stezky)	-----
Násp	-----
Výkop	-----
Nezpevněná krajnice	-----
Navazující stavby	-----

D.1

SO 120







Souhrnný systém S-JTSK, výškový systém Bv



Jihočeský kraj
U ŽIMNÍHO STADIONU 1952/2
370 76 ČESKÉ BUDĚJOVICE

Objednatel:
Jihočeský kraj
U ŽIMNÍHO STADIONU 1952/2
370 76 ČESKÉ BUDĚJOVICE

Adresa: České Budějovice – Čechova 50, 370 01 České Budějovice – tel. 386 303 211, e-mail: meliorace@cb.projekt.cz, ID datové schránky: 446164

Návrh/úprava: EVO DOSTALOVÁ
Zodpovědný projektant: EVO DOSTALOVÁ
podpis: 
podpis: 
Ing. EVO ŠKARPEKOVÁ
podpis: 
podpis: 
Hlavní inženýr projektu: EVO DOSTALOVÁ
podpis: 
podpis: 
Pověřil: KACÍREK
PRAGOPROJEKT
PRAGOPROJEKT a.s., K Rákosce 1868/16, 142 54 Praha 4

Čís. zadávací: 17-307-2
Čís. akce: 17-307
Objednatel: JIHOČESKÝ KRAJ, U Žimního stadionu 1952/2, 370 76 Č. Budějovice
Datum: 02/2020
Formát: 5 x A4
Měřítko: 1:500
Stupeň: Souprava:
PRAGOPROJEKT

Kraj: Jihočeský
Obec: Č. BUDĚJOVICE, PLANÁ, BORŠOV NAD VITAVOU, VČELNÁ, ROUDNÉ
Objednatel: JIHOČESKÝ KRAJ, U Žimního stadionu 1952/2, 370 76 Č. Budějovice
Akce: JIŽNÍ TANGENTA ČESKÉ BUDĚJOVICE
(km 0,000 - km 2,706), okr. ČB
Objekt: SO 120 – Polní cesta u I/3
Příloha: SITUACE

Čís. zadávací: 17-307-2
Čís. akce: 17-307
Objednatel: JIHOČESKÝ KRAJ, U Žimního stadionu 1952/2, 370 76 Č. Budějovice
Datum: 02/2020
Formát: 5 x A4
Měřítko: 1:500
Stupeň: Souprava:
PRAGOPROJEKT

Čís. přílohy: 120.2